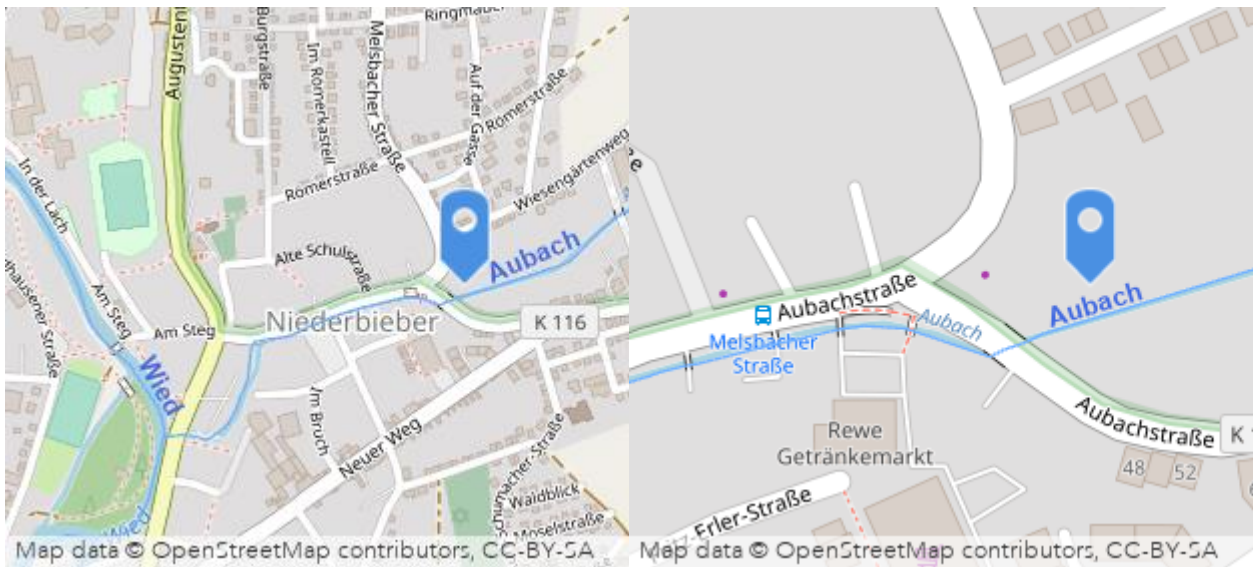


Anlage - Zusammenfassende Dokumentation gemäß Route

1)

Lage



Beschreibung

Entlang des Aubachs, im Bereich der neuen Totholzsperrre bis hin zur alten Wehranlage Biens Mühle.

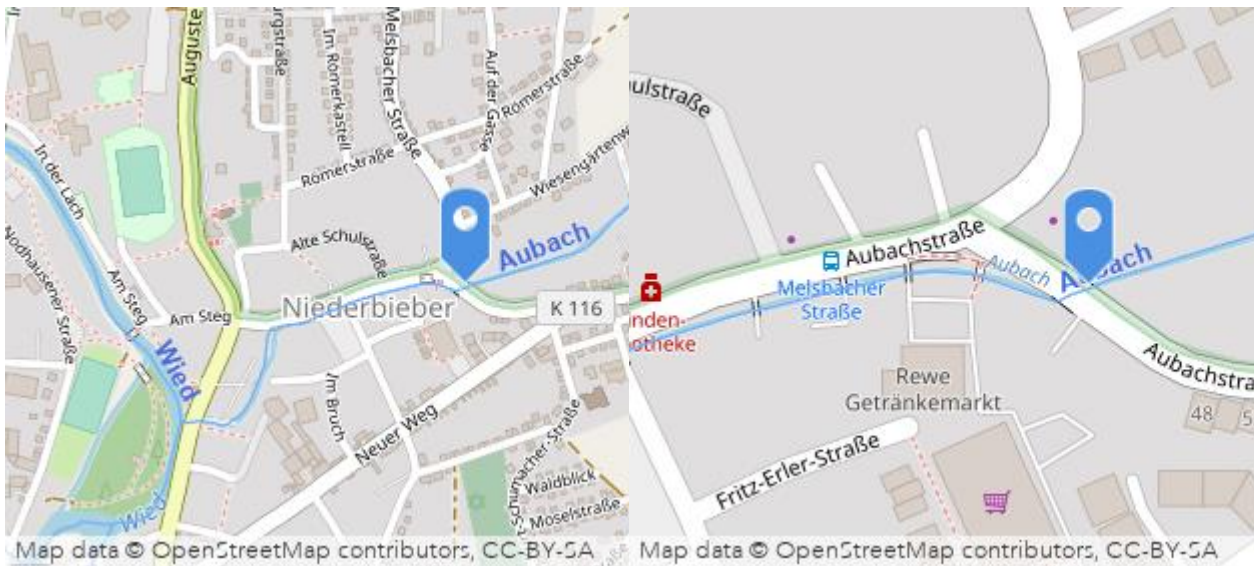
Bilder







Lage



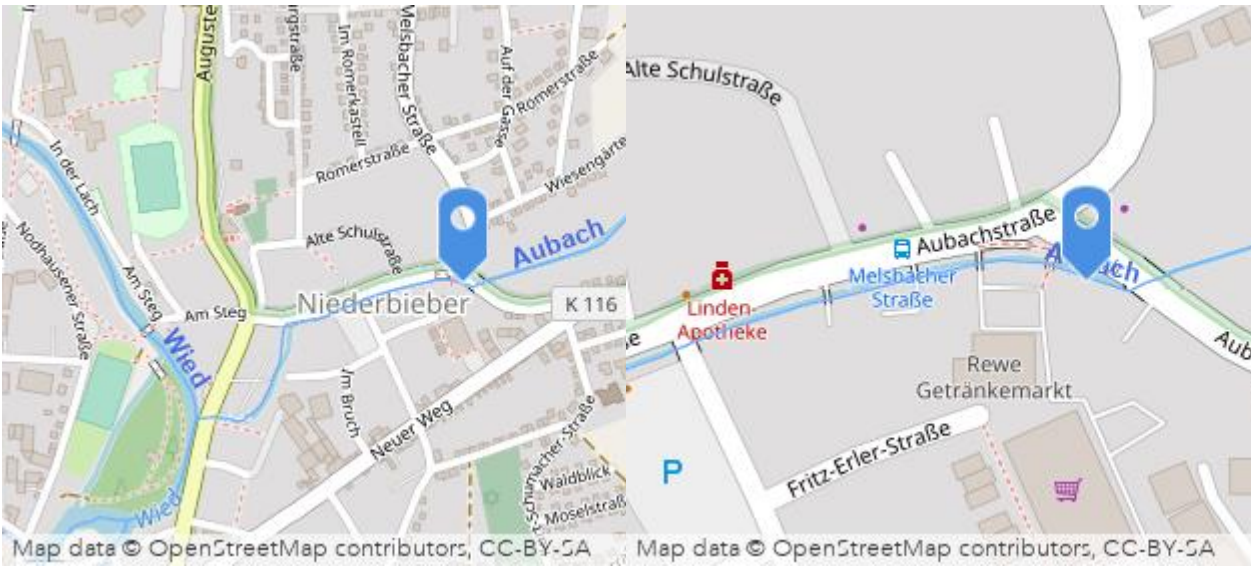
Beschreibung

Vor der flachen Brücke, unter welcher der Aubach unter der Aubachstraße durchführt, besteht ein Wasserzulauf (Entlastung eines RRB), welcher quer zur Strömung erfolgt.

Bilder



Lage



Beschreibung

Baum verengt Gewässerquerschnitt.

Bilder



Lage



Beschreibung

Entlang des Aubachs (zwischen der Brücke der Aubachstraße und der alten Wehranlage Biens Mühle) befinden sich einige auffällige Stellen: flache Brücken, Treibgutansammlungen sowie tiefgezogene Fenster an Gebäuden direkt am Gewässer, die überprüft werden sollten.

Bilder



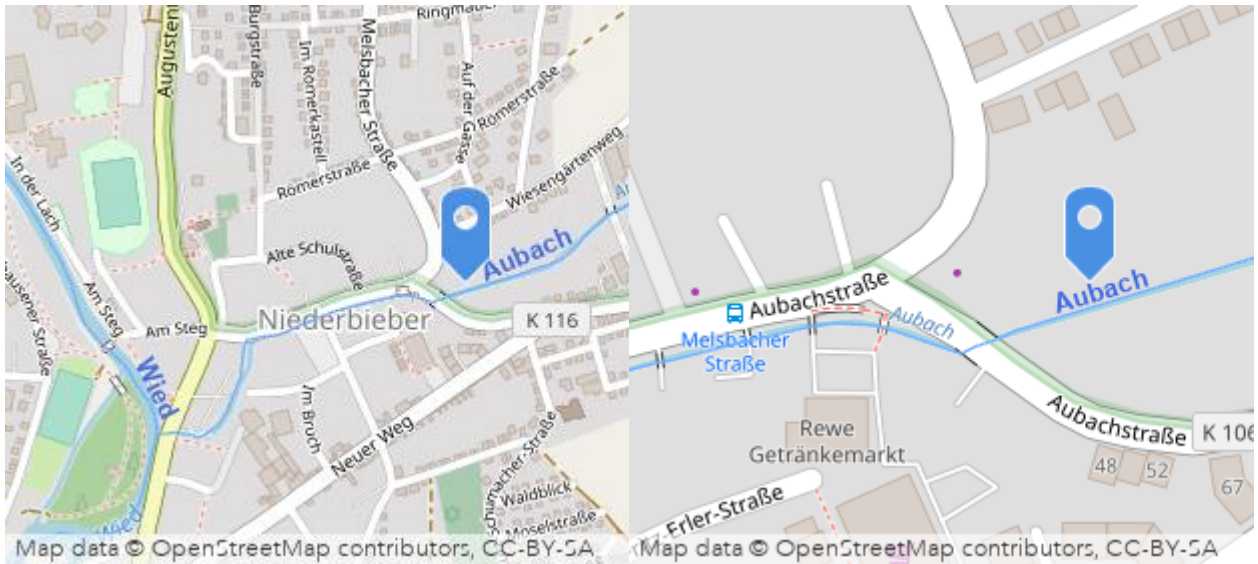






2)

Lage



Beschreibung

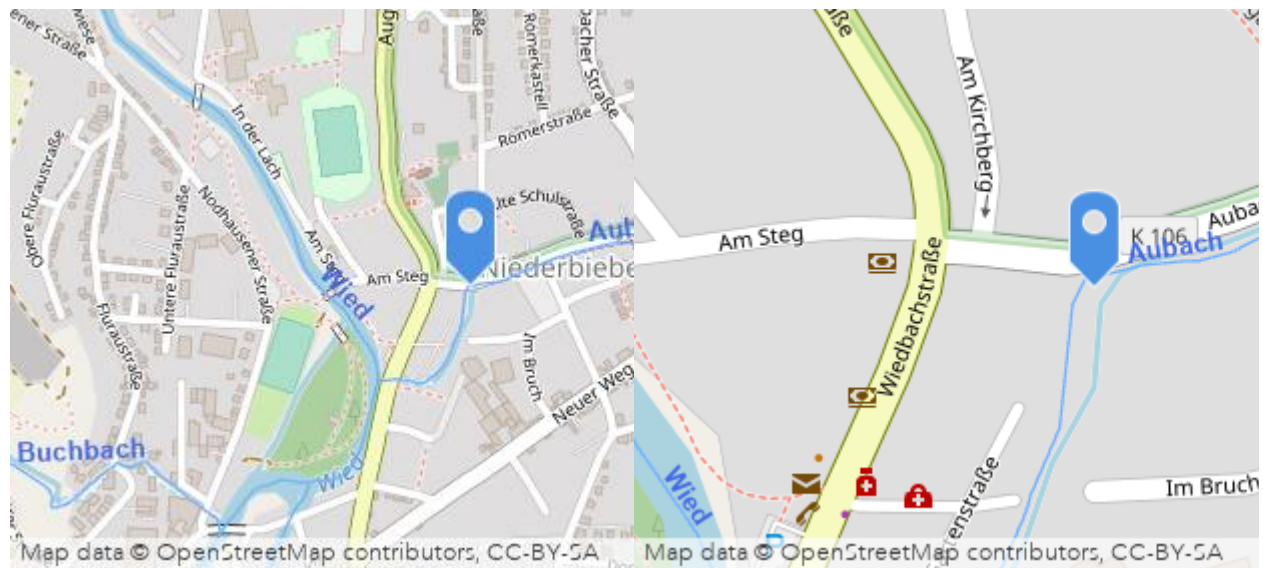
Totholzsperrung wurde errichtet, Stämme mit ca 40cm Abstand. 100-200m vor Brücke. Bis Brücke sollte auch kontrolliert werden, ob sich Treibgut ansammelt. Sperrung sollte regelmäßig gereinigt/kontrolliert werden.

Bilder



3)

Lage



Beschreibung

Wehranlage Biens Mühle wurde 2018 zurückgebaut. Der Aubach macht an dieser Stelle eine 90 Grad Kurve. Durch die Verlegung von Wasserbausteinen ist die Gefahr einer Auskolkung minimiert.

Bilder





4)

Lage



Beschreibung

Vor der Mündung in die Wied befindet sich eine Verrohrung von etwa 50m Länge.

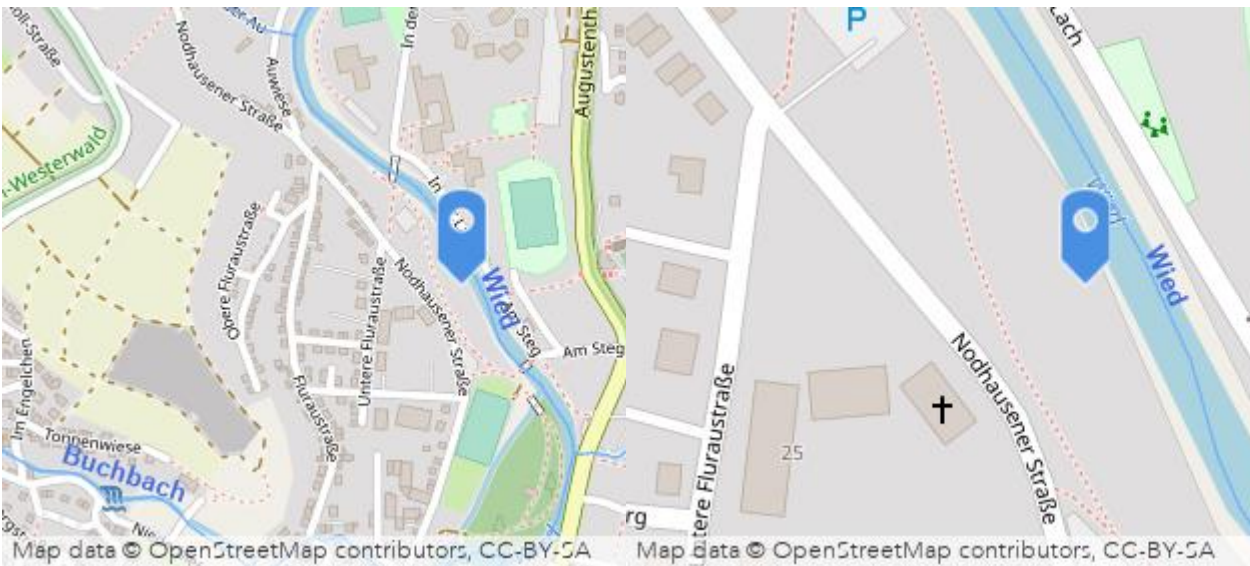
Bilder





5)

Lage



Beschreibung

Flutgraben wurde im Februar 2021 ausgebaggert (200m³ Sediment), geböscht, maßgeblich für HW Entlastung

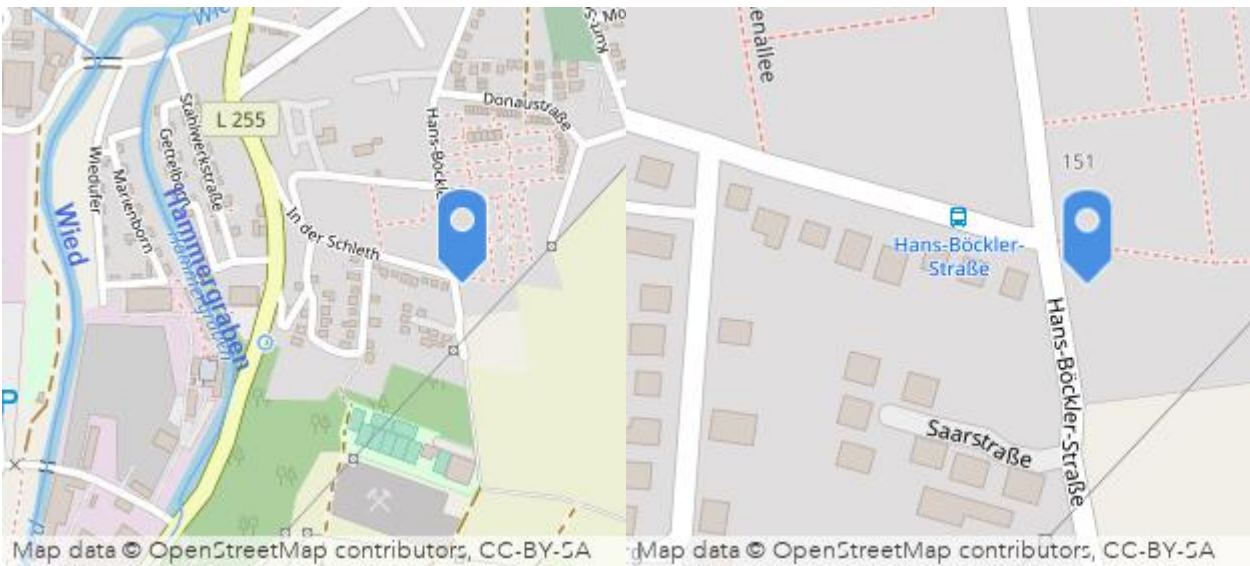
Bilder





6)

Lage



Beschreibung

Eine Abflusskonzentration und eine Tieflage befinden sich laut SRGK in diesem Bereich. Nach Angaben der Stadt ist dieser Bereich nicht als Gefahrenstelle bekannt. Das Wasser kann rechts und links vom Feldweg auf die Wiesen abfließen.

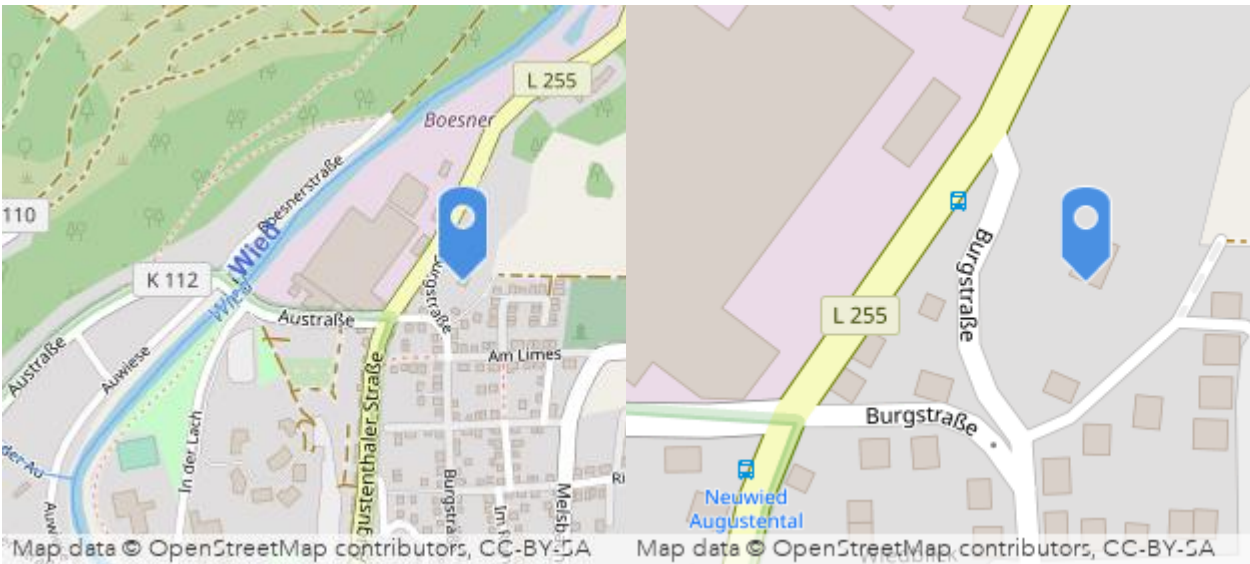
Bilder





7)

Lage



Beschreibung

Im Bereich oberhalb der Burgstraße befinden sich einige Abflusskonzentrationen laut SRGK. Bisher sind nach Angaben der Stadt keine Probleme in diesem Bereich bekannt. Der Bereich der Wiesen hat kein sehr großes Gefälle.

Bilder

